

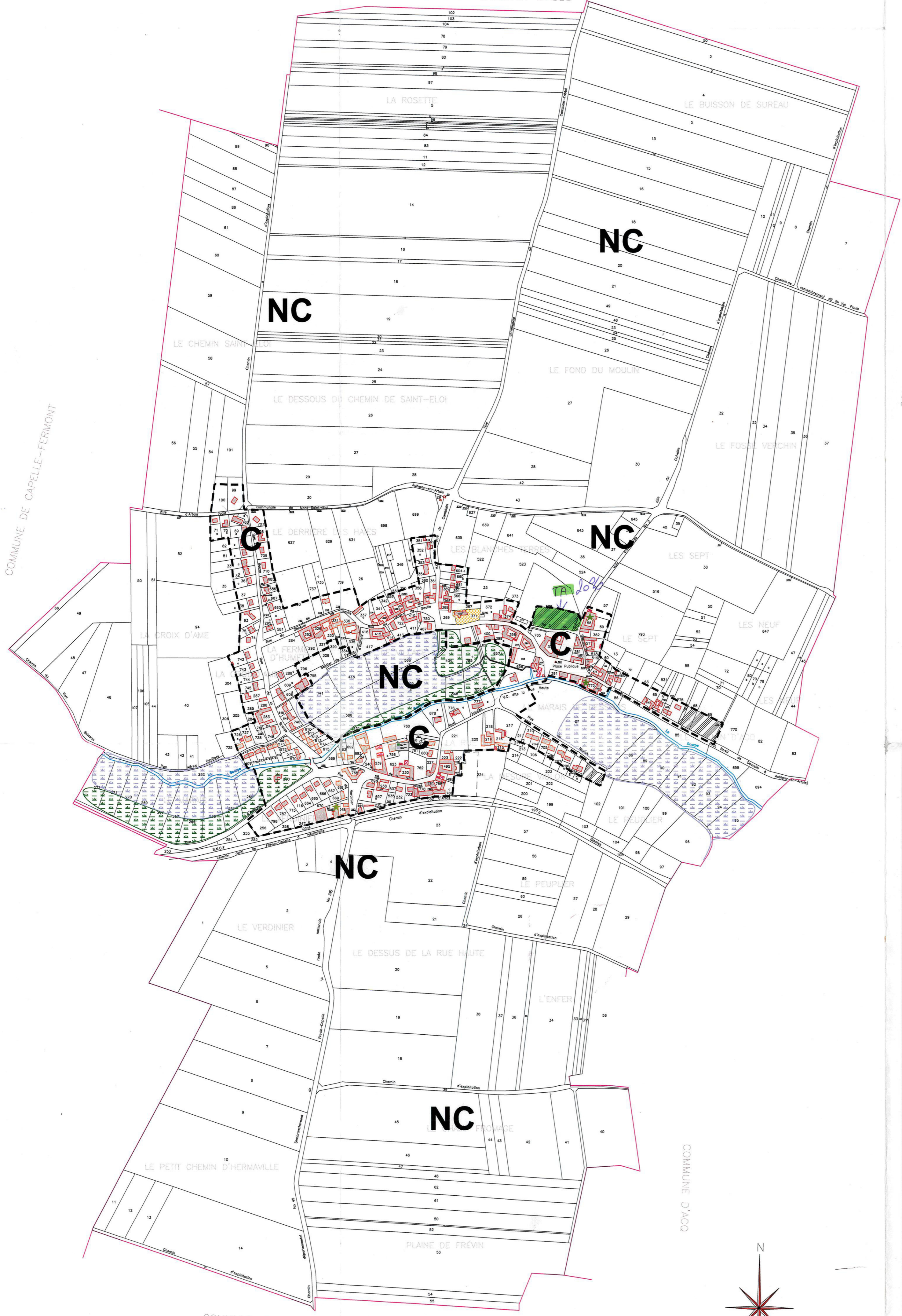
COMMUNE DE CAMBLAIN-L'ABBÉ

COMMUNE DE CAPELLE-FERMONT

COMMUNE D'ACQ



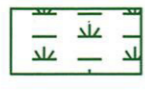
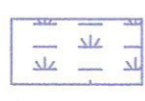
COMMUNE D'ACQ

COMMUNE D'AUTE-AVESNES





**LEGENDE**

Selon l'article L.124-2 du Code de l'Urbanisme:  
 Secteur C : secteur où les constructions sont autorisées.  
 Secteur NC : secteur où les constructions ne sont pas admises, à l'exception de l'adaptation, la réfection ou l'extension des constructions existantes, des constructions nécessaires à des équipements collectifs, à l'adaptation agricole ou forestière et à la mise en valeur des ressources naturelles.


-  Zones constructibles à l'arrivée des réseaux publics.
-  Sièges d'exploitation agricole et bâtiments agricoles
-  Secteurs humides
-  Zone inondable

Commune de  
**FREVIN-CAPELLE**

Carte Communale  
 Vu pour être annexée à la délibération  
 du Conseil Municipal en date  
 du 30 juin 2003. Le Maire  
  


PREFECTURE DU PAS-DE-CALAIS  
 DIRECTION DES RELATIONS AVEC  
 LES COLLECTIVITES LOCALES  
 Bureau du Contrôle de Légimité

Reçu le 22 JUL. 2003

Echelle : 1/5 000ème	Approuvé le : 19/9/2003	
Date : 07/03	Par Délibération du Conseil Municipal	
Pièce N° :	Modifié le :	
Dessinateur : L.R.	Par Délibération du Conseil Municipal	

